



Predlog oz. pobuda za vzpostavitev GJD na območju SS-6 v Šiški








Podlaga za določitev potencialnega GJD je uporabljena pogodba o oddaji mestnega zemljišča v uporabo za zgraditev stanovanjskih in poslovnih objektov v soseski S-6 števil. 5028/65-ŠK z dne 10. 11. 1965 med Skladom za komunalno urejanje zemljišč občine Ljubljana-Šiška in Poslovnim združenjem GIPOSS Ljubljana. Pogodbo si lahko ogledate na naslovu http://freeweb.t-2.net/jurij_stare1/GJD/19_Pogodba_Sklad_GIPOSS_1965.pdf.

Legenda

-  Območje stanivanjske soseske 6 v Šiški (SS-6)
-  Podhodi in ploščadi (Etažna lastnina v javni rabi)

Razdelitve med javnim in zasebnim (predlog)

Predlog dejanske rabe

-  Dovožne poti (GJD)
-  Drevoredi (GJD)
-  Gradbene parcele in stavbišča (ZZ)
-  Otroška igrišča (GJD)
-  Parki in zelenice (GJD)
-  Parkirišča (GJD)
-  Peš poti (GJD)


Še drugi uporabljeni viri podatkov so:

- <http://www.e-prostor.gov.si/> (maj 2016),
- <https://evlozisce.sodisce.si/esodstvo/index.html> (maj 2016),
- zazidalni načrti iz časa gradnje na območju SS-6 v Šiški,
- <https://urbanizem.ljubljana.si/> (IPN_5/K3.1, IPN_5/L3.2, Podlaga/Topo in Podlaga/Orto)

Bilance površin območja:

Celotna površina območja	40 ha 14 a 54 kv. m (100,00%, po pogodbi je to ocenjeno na 36 ha)
Od tega:	
Gradbene parcele in stavbišča	15 ha 92 a 62 kv. m (39,67%)
Parki in zelenice	13 ha 03 a 90 kv. m (32,48%)
Dovožne poti	4 ha 73 a 86 kv. m (11,80%)
Peš poti	2 ha 60 a 03 kv. m (6,48%)
Parkirišča	2 ha 32 a 76 kv. m (5,80%, to je cca. 1862 parkirišč)
Drevoredi	1 ha 01 a 27 kv. m (2,52%)
Otroška igrišča	49 a 61 kv. m (1,24%)

Merilo 1:2.500



Datum obdelave 18.6.2016 22:48:15

