



# Predlog oz. pobuda za vzpostavitev GJD na območju SS-6 v Šiški





Podlaga za določitev potencialnega GJD je uporabljena pogodba o oddaji mestnega zemljišča v uporabo za zgraditev stanovanjskih in poslovnih objektov v soseski S-6 števil. 5028/65-ŠK z dne 10. 11. 1965 med Skladom za komunalno urejanje zemljišč občine Ljubljana-Šiška in Poslovnim združenjem GIPOSS Ljubljana. Pogodbo si lahko ogledate na naslovu [http://freeweb.t-2.net/jurij\\_stare1/GJD/19\\_Pogodba\\_Sklad\\_GIPOSS\\_1965.pdf](http://freeweb.t-2.net/jurij_stare1/GJD/19_Pogodba_Sklad_GIPOSS_1965.pdf).

## Legenda

-  Območje stanovanjske soseske 6 v Šiški (SS-6)
-  Podhodi in ploščadi (Etažna lastnina v javni rabi)

## Pregled katastrskih parcel po namenu

### Kategorija namena

-  rGJD - Razglašeno grajeno javno dobro
-  pGJD - Potencialno grajeno javno dobro
-  BS - Potrebno določiti stavbišče
-  OZ - Ostala zemljišča (gradbene parcele, stavbišča)

Še drugi uporabljeni viri podatkov so:

- <http://www.e-prostor.gov.si/> (maj 2016),
- <https://evlozisce.sodisce.si/esodstvo/index.html> (maj 2016),
- zazidalni načrti iz časa gradnje na območju SS-6 v Šiški,
- <https://urbanizem.ljubljana.si/> (IPN\_5/K3.1, IPN\_5/L3.2, Podlaga/Topo in Podlaga/Orto)

Bilance površin območja:

Celotna površina območja . . . . . 40 ha 14 a 54 kv. m (100,00%, po pogodbi je to ocenjeno na 36 ha)

Od tega:

Gradbene parcele in stavbišča . . . . . 15 ha 92 a 62 kv. m (39,67%)  
Parki in zelenice . . . . . 13 ha 03 a 90 kv. m (32,48%)  
Dovozne poti . . . . . 4 ha 73 a 86 kv. m (11,80%)  
Peš poti . . . . . 2 ha 60 a 03 kv. m (6,48%)  
Parkirišča . . . . . 2 ha 32 a 76 kv. m (5,80%, to je cca. 1862 parkirišč)  
Drevoredi . . . . . 1 ha 01 a 27 kv. m (2,52%)  
Otroška igrišča . . . . . 49 a 61 kv. m (1,24%)

Merilo 1:2.500



Datum obdelave 18.6.2016 23:43:20

